






-  Řešené území
-  Hranice sousedních obcí
-  Navržené plochy bydlení
-  Navržené plochy výroby
-  Navržené koridory a plochy dopravní infrastruktury
-  Navržené plochy zeleně
-  Lokální ÚSES
-  Regionální ÚSES

| | | |
|--|-----------------|-------------------|
| Záznam o účinnosti územně plánovací dokumentace | | |
| Název dokumentace: Územní plán Havraň, změna č. 2 | | |
| Správní orgán, který územně plánovací dokumentaci vydal: Zastupitelstvo obce Havraň | | |
| Datum vydání: | Číslo usnesení: | Nabytí účinnosti: |
| Oprávněná osoba pořizovatele: Jméno a příjmení: | | |
| Funkce: | | |
| Podpis: | | |
| Razítko: | | |

| | |
|---|--|
| ÚZEMNÍ PLÁN HAVRAŇ Změna č. 2 | |
| OBJEDNATEL: | OBEC HAVRAŇ IČ: 00265918 |
| ZHOTOVITEL ZM. č. 2: | ING. ARCH. JAN BUCHAR |
| GRAFICKÁ ČÁST: | JAN BUCHAR ml. |
| ZHOTOVITEL ÚZEMNÍHO PLÁNU: | ING. ARCH. JAN BUCHAR PRACOVNÍCI AF-CityPlan s.r.o. |
| DATUM: | ŘÍJEN 2024 |
| MĚŘÍTKO: | 1 : 50 000 |
| GRAFICKÁ PŘÍLOHA: | VÝKRES ŠIRŠÍCH VZTAHŮ |
| Č. GRAFICKÉ PŘÍLOHY: | 2b |

- Širší vztahy
-  Ná vaznost koridoru dopravní infrastruktury - CPZ.PK11
 -  Směr pokračování regionálního biokoridoru ÚSES
 -  Směr pokračování regionálního biocentra ÚSES
 -  Ná vaznost lokálního biocentra ÚSES
 -  Směr pokračování lokálního biokoridoru ÚSES

